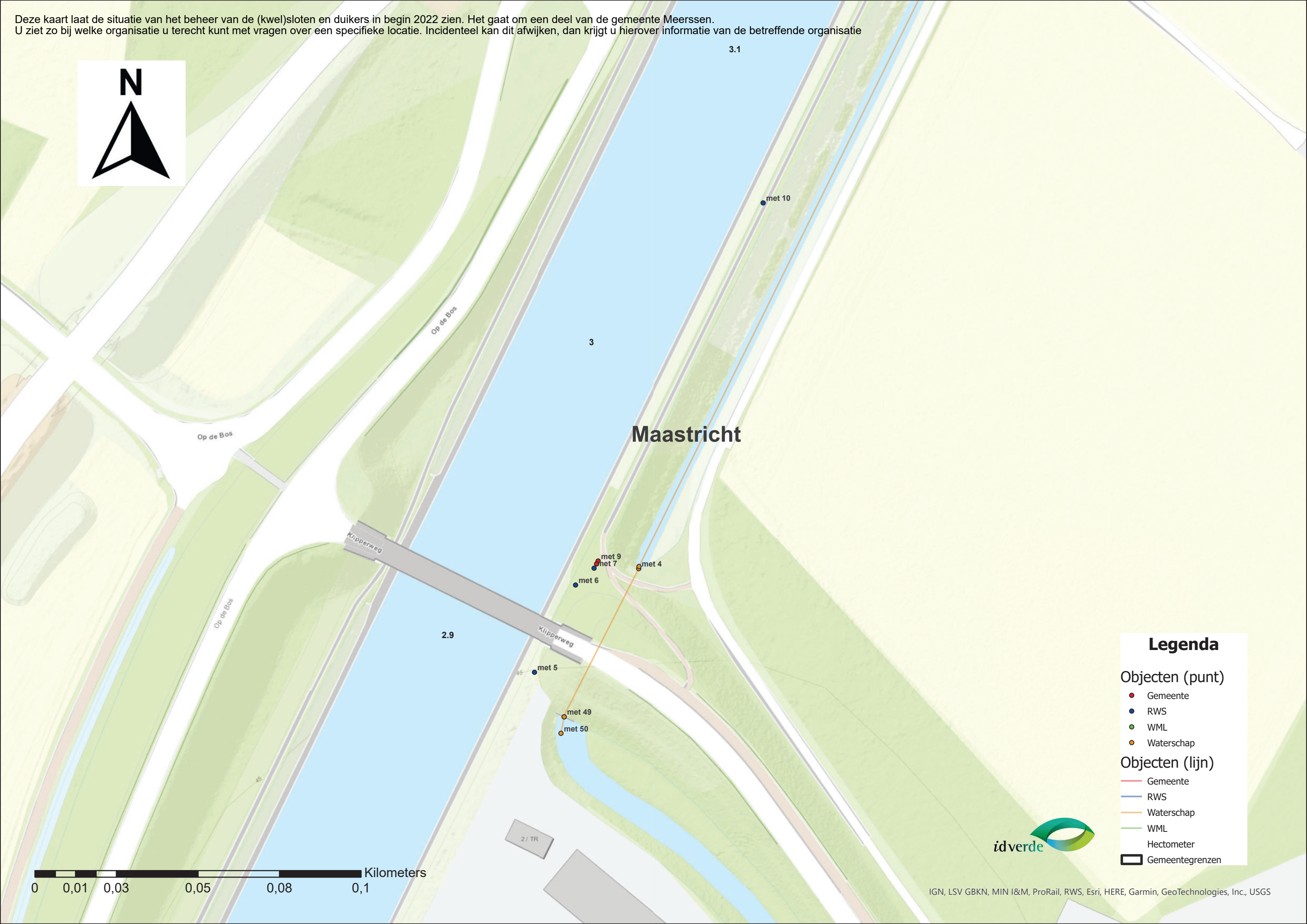



Deze kaart laat de situatie van het beheer van de (kwel)sloten en duikers in begin 2022 zien. Het gaat om een deel van de gemeente Meerssen.
U ziet zo bij welke organisatie u terecht kunt met vragen over een specifieke locatie. Incidenteel kan dit afwijken, dan krijgt u hierover informatie van de betreffende organisatie



Legenda

Objecten (punt)

- Gemeente
- RWS
- WML
- Waterschap

Objecten (lijn)

- Gemeente
- RWS
- Waterschap
- WML
- Hectometer
- Gemeentegrenzen





Meerssen

Maastricht

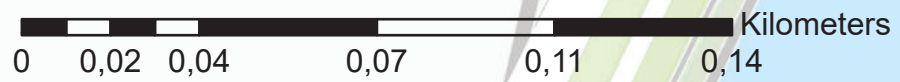
Legenda

Objecten (punt)

- Gemeente
- RWS
- WML
- Waterschap

Objecten (lijn)

- Gemeente
- RWS
- Waterschap
- WML
- Hectometer
- Gemeentegrenzen





Maastricht

Meerssen

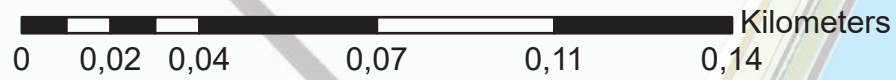
Legenda


Objecten (punt)

- Gemeente
- RWS
- WML
- Waterschap


Objecten (lijn)

- Gemeente
- RWS
- Waterschap
- WML
- Hectometer
- Gemeentegrenzen





Meerssen



Legenda

Objecten (punt)

- Gemeente
- RWS
- WML
- Waterschap

Objecten (lijn)

- Gemeente
- RWS
- Waterschap
- WML
- Hectometer
- Gemeentegrenzen





23.2
23.3
23.4
23.5

BELGIE BELGIUM

Maas

Meerssen

5.3

5.4

5.5

5.6

5.7

met 54
met 55
met 56

met 69

met 70
met 71

met 57

met 58

met 59

Legenda

Objecten (punt)


- Gemeente
- RWS
- WML
- Waterschap

Objecten (lijn)

- Gemeente
- RWS
- Waterschap
- WML
- Hectometer
- Gemeentegrenzen



0 0,02 0,04 0,07 0,11 0,14 Kilometers



Meerssen



Legenda


Objecten (punt)

- Gemeente
- RWS
- WML
- Waterschap

Objecten (lijn)

- Gemeente
- RWS
- Waterschap
- WML
- Hectometer
- Gemeentegrenzen





Meerssen

7.3

7.4

7.5

7.2

met 97

met 96

met 95

met 94

met 93


Legenda


Objecten (punt)

- Gemeente
- RWS
- WML
- Waterschap

Objecten (lijn)

- Gemeente
- RWS
- Waterschap
- WML
- Hectometer
- ▭ Gemeentegrenzen





Meerssen

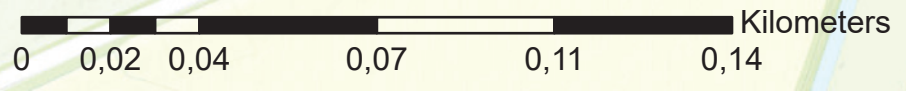
Legenda


Objecten (punt)

- Gemeente
- RWS
- WML
- Waterschap

Objecten (lijn)

- Gemeente
- RWS
- Waterschap
- WML
- Hectometer
- Gemeentegrenzen





Meerssen

Stein


Legenda


Objecten (punt)

- Gemeente
- RWS
- WML
- Waterschap

Objecten (lijn)

- Gemeente
- RWS
- Waterschap
- WML
- Hectometer
- ▭ Gemeentegrenzen





Meerssen

Stein

WESTELIJKE KANALING

9.2 met 103

9.1 met 112

9

8.9 met 111

met 110



Legenda


Objecten (punt)

- Gemeente
- RWS
- WML
- Waterschap

Objecten (lijn)

- Gemeente
- RWS
- Waterschap
- WML
- Hectometer
- Gemeentegrenzen





Stein

9.6

9.5

9.4

met 125
met 124
met 129
met 121
met 130

met 119

met 116

met 115

met 114

Oostelijke Kanaalweg

Oostelijke Kanaalweg

Legenda


Objecten (punt)

- Gemeente
- RWS
- WML
- Waterschap

Objecten (lijn)

- Gemeente
- RWS
- Waterschap
- WML
- Hectometer
- Gemeentegrenzen





WESTELIJKE KANAALWEG

Oostelijke Kanaalweg

Stein

9.8

9.9

9.7

Oostelijke Kanaalweg

Legenda

Objecten (punt)

- Gemeente
- RWS
- WML
- Waterschap

Objecten (lijn)

- Gemeente
- RWS
- Waterschap
- WML
- Hectometer
- Gemeentegrenzen

